

**Российская Федерация
Республика Алтай
Администрация
муниципального образования
«Чойский район»**

**Россия Федерациязы
Алтай Республиканын
«Чой аймак»
муниципал тозолмо
администрациязы**

ПОСТАНОВЛЕНИЕ

ЖӨП

17 ноября 2022 года

с.Чоя

№ 753

**Об утверждении схемы
расположения земельного
участка с условным номером
04:02:010114:ЗУ1**

В соответствии со статьей 11.10, 39.28, 39.29 Земельного кодекса Российской Федерации, с пунктом 2 статьи 3.3 Федерального закона от 25 октября 2001 года №137-ФЗ «О введении в действие Земельного кодекса Российской Федерации» с решением сессии Совета депутатов муниципального образования «Чойский район» №12-15 от 17 июля 2015 года «Об утверждении правил землепользования и застройки сельских поселений муниципального образования «Чойский район», на основании заявления Невежиной Маргариты Николаевны от 25 октября 2022 года и представленных документов с целью перераспределения земельных участков с кадастровым номером 04:02:010114:117 и земельного участка, государственная собственность на который не разграничена, Администрация муниципального образования «Чойский район»

ПОСТАНОВЛЯЕТ:

1. Утвердить схему расположения земельного участка 04:02:010114:ЗУ1 в кадастровом квартале 04:02:010114 площадью 1690 кв.м., расположенного по адресу: Республика Алтай, Чойский район, муниципальное образование «Чойское сельское поселение», с. Чоя, ул. Туринская. Категория земель - земли населенных пунктов.

2. образуемому земельному участку установить вид разрешенного использования: для размещения и обслуживания жилого дома. Код вида разрешенного использования – 2,1. Территориальная зона образуемого земельного участка с условным номером 04:02:010114:ЗУ1 – зона застройки индивидуальными жилыми домами (Ж-1).

3. Схема расположения земельного участка на кадастровом плане территории является обязательным приложением к данному постановлению, прилагается.

4. Заявителю обеспечить выполнение работ в целях государственного кадастрового учета земельного участка.

5. Срок действия настоящего постановления составляет два года.

6. Настоящее постановление вступает в силу с момента его подписания.

7. Контроль за исполнением настоящего постановления оставляю за собой.

Исполняющий обязанности
Главы муниципального образования
«Чойский район»

А.А. Годунов

Утверждена
Постановлением администрации муниципального образования

(наименование документа об утверждении, включая наименования

"Чойский район"

органов государственной власти или органов местного

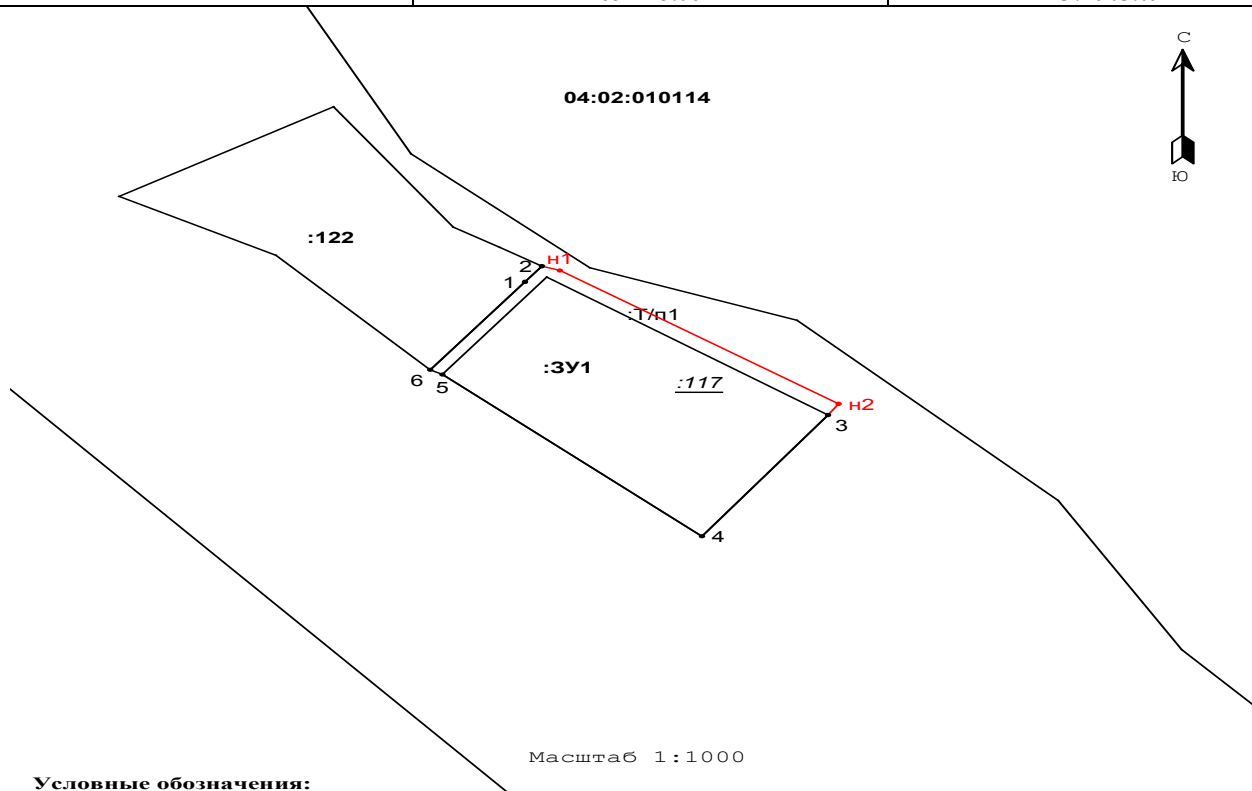
самоуправления, принявших или подписавших

соглашение о перераспределении земельных участков)

от 17.11.2022 № 753






**СХЕМА РАСПОЛОЖЕНИЯ ЗЕМЕЛЬНОГО УЧАСТКА ИЛИ ЗЕМЕЛЬНЫХ
 УЧАСТКОВ НА КАДАСТРОВOM ПЛАНЕ ТЕРРИТОРИИ**

Условный номер земельного участка :ЗУ1		Система координат: МСК-04, зона 1	
Площадь земельного участка 1690 м ²			
Обозначение характерных точек границ	Координаты, м		
	X	Y	
1	651445.06	1374903.09	
2	651448.52	1374905.54	
н1	651447.57	1374908.15	
н2	651418.26	1374948.81	
3	651415.79	1374947.26	
4	651389.14	1374928.89	
5	651424.70	1374891.04	
6	651425.74	1374889.25	
1	651445.06	1374903.09	



Масштаб 1:1000

Условные обозначения:

-  граница земельного участка
-  граница земельного участка, установленная при проведении кадастровых работ
-  граница кадастрового квартала
-  характерная точка границы земельного участка
-  характерная точка границы земельного участка, полученная при проведении кадастровых работ
- :ЗУ1** кадастровый номер или обозначение земельного участка
- 6** номер характерной точки границы земельного участка
- н2** номер характерной точки границы земельного участка, полученной при проведении кадастровых работ
- :Т/п1** кадастровый номер исходного земельного участка
- 04:02:010114** номер кадастрового квартала